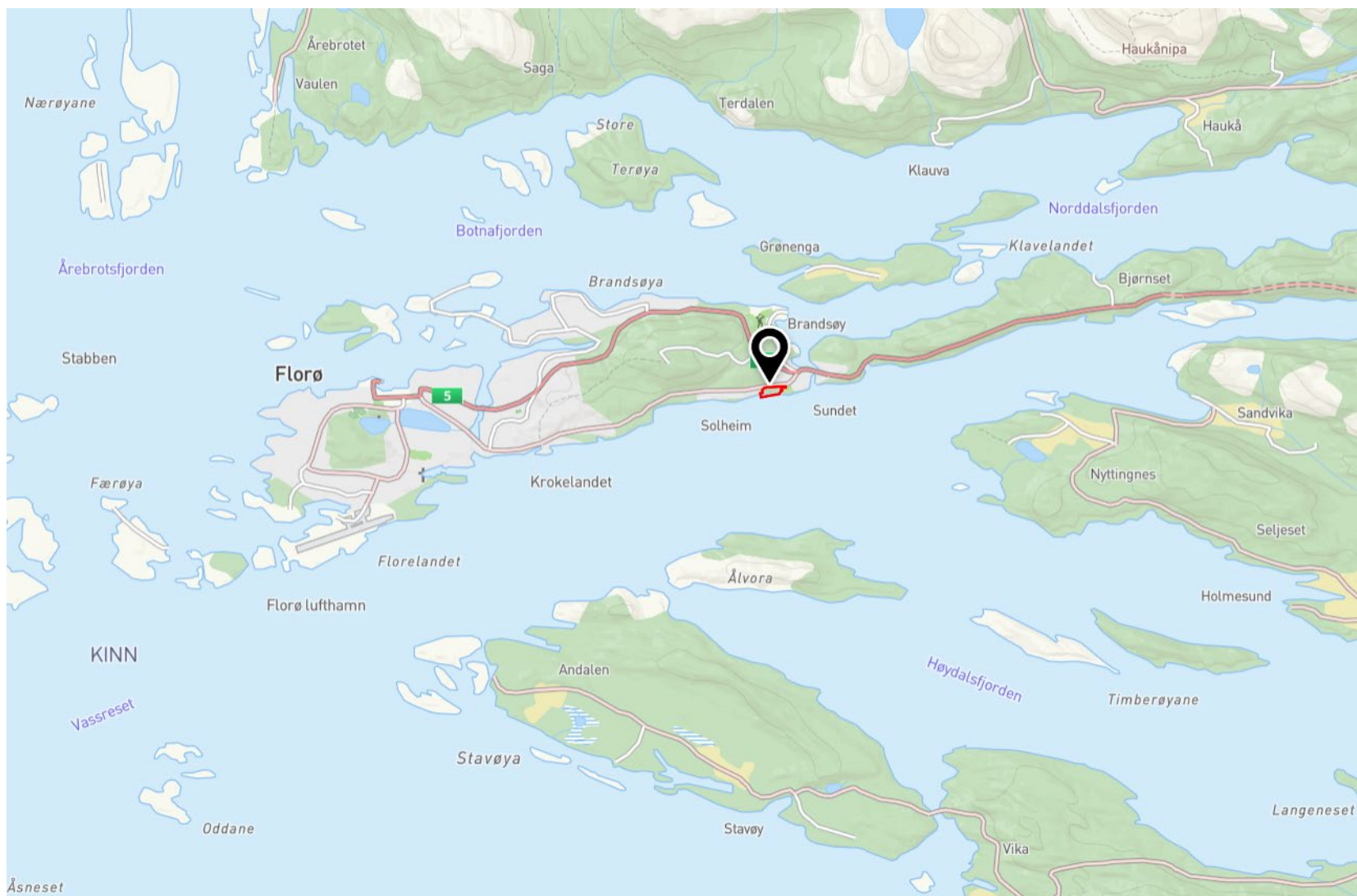
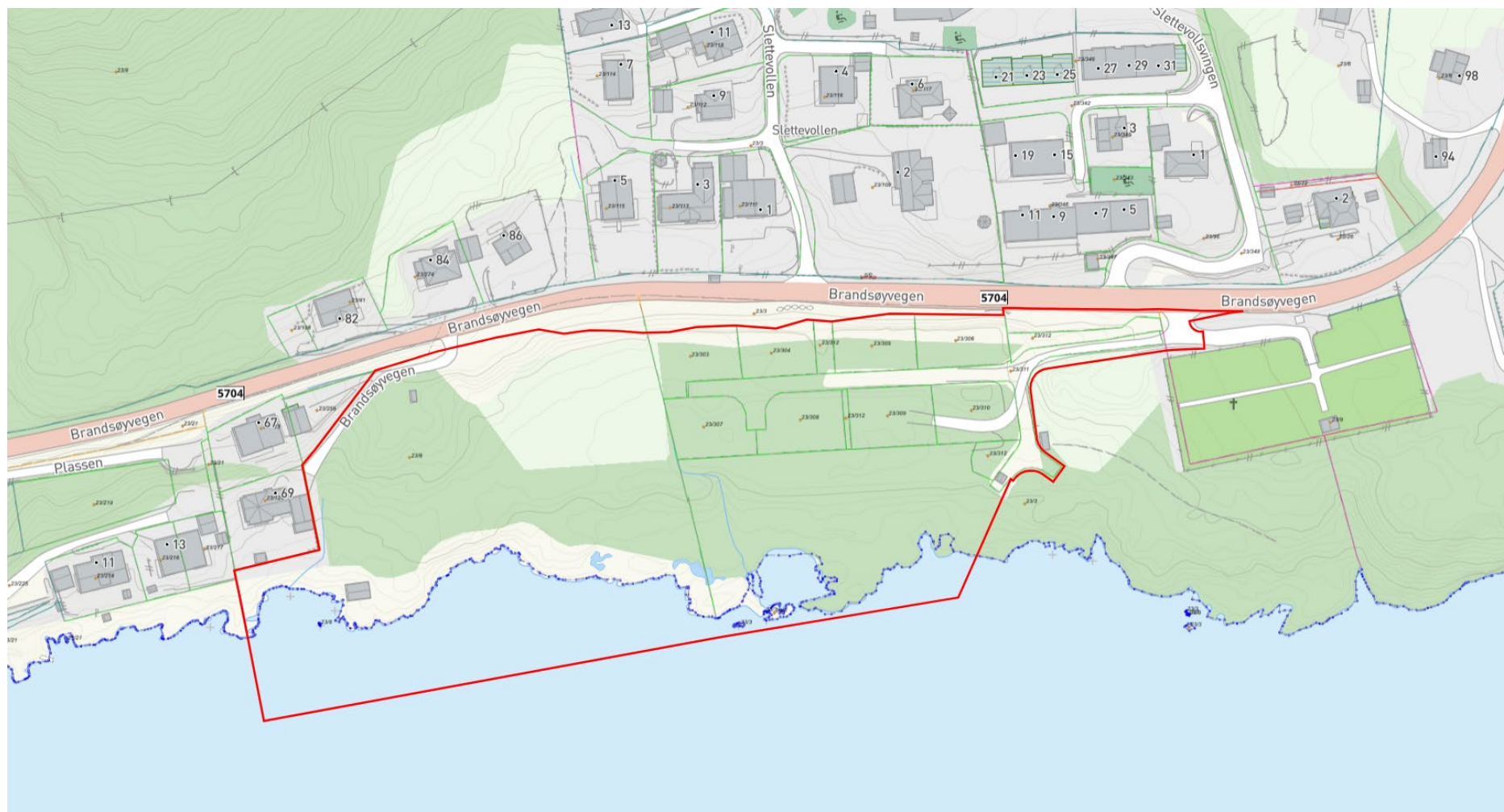


Vedlegg 1: Kartutsnitt som viser aktuelt planområde



Figur.7; Lokalisering av planområde i Brandsøy i Kinn kommune. (Kommunekart; com-Vest.Consult);

Vedlegg 1: Kartutsnitt som viser aktuelt planområde



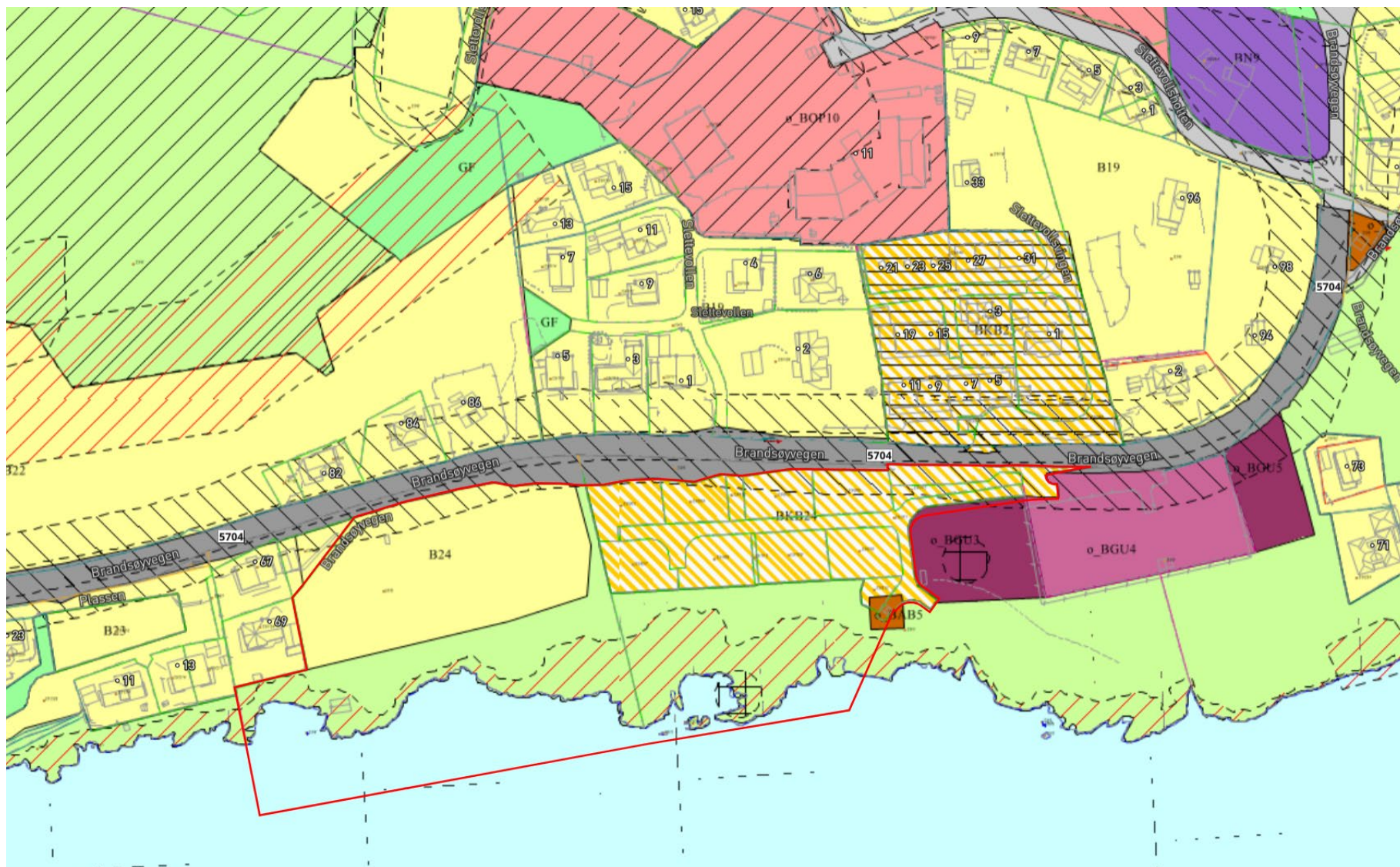
Figur.8 Varsla plangrense vist med raud linje på grunnkart; Varsla planområde utgjør om lag 97 daa? der planområdet kan verte justert i planprosessen. (Kommunekart; com-West.Consult);

Vedlegg 1: Kartutsnitt som viser aktuelt planområde



.....Figur.9; Varsla.plangrense.vist.med.raud.linje.på.ortofoto.(Kommunekart;com-iVest.Consult);

Vedlegg 1: Kartutsnitt som viser aktuelt planområde



Figur.0; Varsla.plangrense vist med raud.linje.på.kommunedelplanen.for.Florelandet_Brandsøy.(Kommunekart;com+Vest.Consult);

Vedlegg 1: Kartutsnitt som viser aktuelt planområde



Figur 1: Varsla.plangrense.vist.med.raud.linje.på.grunnkart.og.viser.eksisterende.reguleringsplanar.i.området.(Kommunekart;com+Vest.Consult);